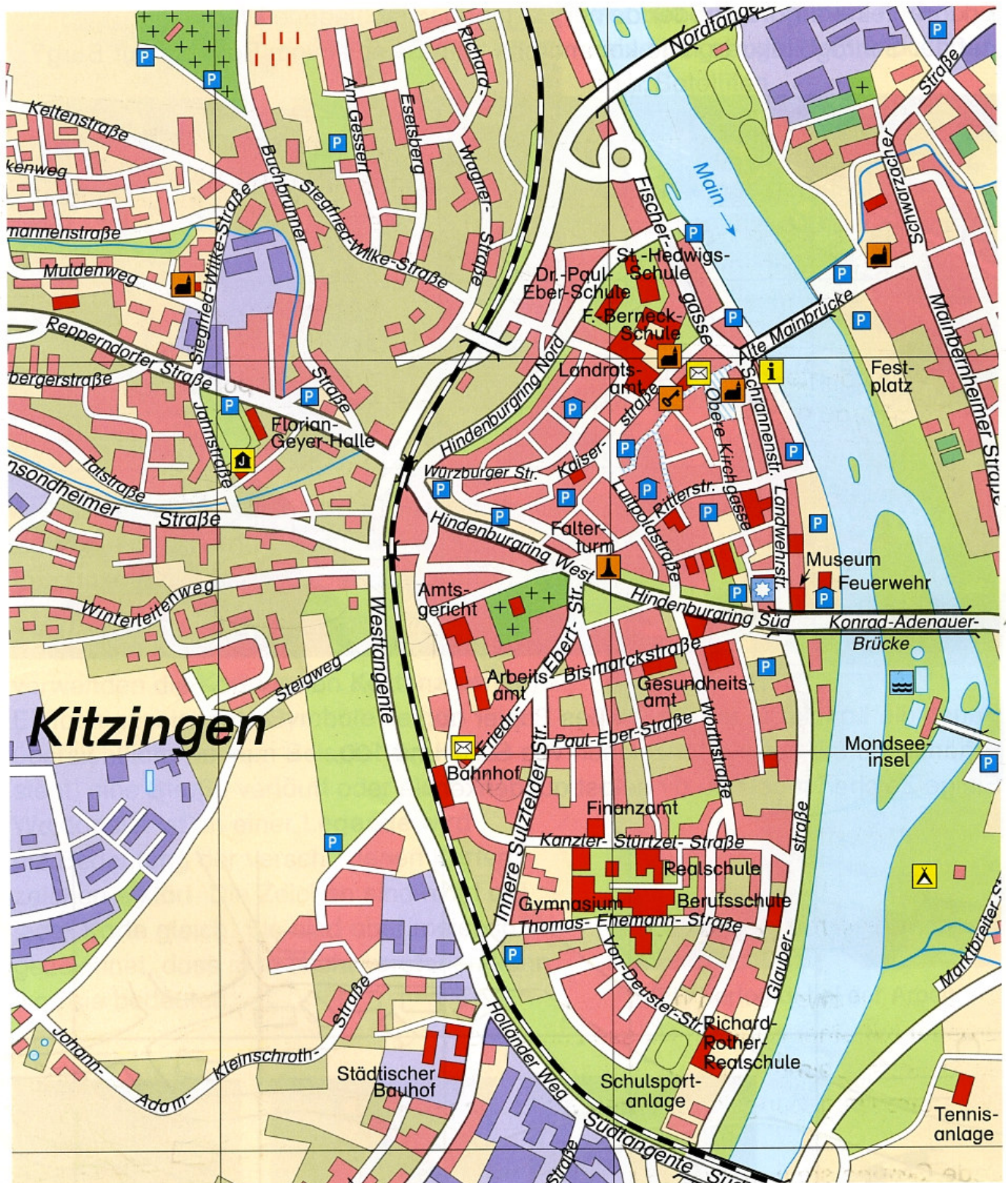
































# Orientierung mit dem Stadtplan



	Wohnhäuser		Wiese, Weide		Turm		Hallenbad
	öffentliche Gebäude		8		Parkplatz		Freibad
	Gewerbe und Industrie		—		Parkhaus		Jugendherberge
	Gärtnerei/Gewächshaus		—		Information		Kirche
	Garten		—		Rathaus		Campingplatz
	Weinberg		—		Post		Polizei
	Friedhof		—		Krankenhaus		
	Wald		—				
			—				
			—				
			—				
			—				



## Sich in Kitzingen zurechtfinden

1. Vier Zeichen, die in der Legende stehen, kommen auf dem Stadtplan nicht vor. Sucht sie.

2. Im Stadtzentrum zwischen Bahnlinie und Main gibt es viele öffentliche Einrichtungen.

3. Beschreibt den Weg vom Bahnhof zur Dr.-Paul-Eber-Schule.

4. Beschreibt den Weg von der St.-Hedwigs-Schule zur Schulsportanlage.

5. Was könntet ihr von der Jugendherberge aus alles unternehmen?

6. Beschreibt einen weiteren selbst gewählten Weg.



In der Stadt drehe ich die Karte in die Richtung, in die ich schaue. Ich nenne Straßennamen und beschreibe den Weg mit rechts, links und geradeaus.

## Eine Schatzrallye planen

1. Teilt euch in zwei Gruppen auf oder arbeitet mit einer anderen Klasse zusammen. Jede Gruppe benötigt einen Stadtplan oder eine Umgebungskarte eures Wohnortes.
2. Jede Gruppe stellt mithilfe der Karte eine genaue Wegbeschreibung zum „Schatz“ her.
3. Am Nachmittag versteckt jede Gruppe den Schatz.
4. Am nächsten Tag sucht jede Gruppe mit der Wegbeschreibung der anderen Gruppe deren Schatz.

